

3 - L'école. Traversez devant le monument aux morts et remontez la rue en direction de la mairie.

4 - Le puits. Face à l'école du village, continuez sur votre droite et empruntez le passage sur votre gauche.

5 - Ensemble architectural. Au bout de la ruelle, partez sur votre gauche et remonter la rue du Village. Le prochain panneau se trouvera sur votre droite.
Attention aux voitures lors de votre arrêt au carrefour.

Ø - La botasse. Toujours dans la rue du Village continuez sur votre gauche pour approcher du panneau suivant. Dernière botasse du village, ce panneau ne comporte pas de numéro car celle-ci pourrait également être amenée à disparaître.

6 et 7. Les grandes fermes et les fours. Continuez tout droit jusqu'au croisement de la rue du Village et de la route de Sainte-Croix pour trouver les trois panneaux suivants, situés sur votre droite.
Profitez-en pour observer la croix, nous en reparlerons en fin de parcours.

8 - Le pisé. Ce panneau se trouve sur l'un des anciens fours encore en état de fonctionnement de la commune. Il est aujourd'hui privatif.

9 - L'église. Faites demi-tour et empruntez le chemin de cailloux derrière la croix. Continuez toujours tout droit pour trouver le panneau suivant. En chemin, vous pourrez remarquer la plus grande ferme du village, l'ancien relais de diligence. Arrivée au carrefour de la RD 22, continuez tout droit et tournez à droite au rond-point.

10 - Le vallon du Cottey. Passez derrière l'église. Vous vous trouvez sur l'un des plus haut points du village, offrant une vue sur tout le Vallon.
Il est malheureusement possible que vous visitiez lors de la pousse du maïs ou du blé, auquel cas il vous faudra revenir hors saison pour profiter pleinement du paysage.

11 - La laiterie. Revenez sur vos pas et prenez la voie de droite au rond point. Arrivé route de Bourgen-Bresse, vous venez de finir la première partie du parcours. Le parking se trouve sur votre droite. Pour continuer la visite, longez l'ancienne caserne des pompiers et tournez à droite, rue du Grillet.

12 - La coupe géologique. Face à la laiterie, continuez sur votre gauche. Empruntez le chemin de terre menant au Vallon du Cottey.

13 - Le lavoir. Finissez de descendre le chemin. Sur votre droite vous pouvez apercevoir la station d'épuration du village, tournez à gauche.

14 - La flore du vallon du Cottey. Face au lavoir, continuez sur votre gauche jusqu'au chemin de la Grande Côte.
Observez la vue !

15 - Les grandes vignes. Remontez le chemin de terre face à vous.


16 - Le quartier du Mas Péguet. N'empruntez pas l'impasse.

17 et 18 - L'arrivée ! Face au château d'eau, empruntez les marches sur votre droite. Ensuite, rebroussez chemin et partez sur votre droite (dos au château).
Arrivez aux derniers panneaux, n'oubliez pas de regarder le trompe-l'œil qui se trouve sur la maison à gauche de la rue.

NB : Suite à un futur aménagement de cette zone de terre, les deux derniers panneaux se situent temporairement derrière la halle, sur la place du village, située sur votre gauche en retournant au parking.

Pour rejoindre le parking, partez sur la gauche et remontez la RD 22.

Si vous avez une petite faim ou une petite soif, des bars et des restaurants seront à votre service.



Plan du Parcours

« Pas à Pas », l'essentiel pour ne pas vous perdre !



Pour le bien-être et la sécurité de tous :

Faites attention aux engins agricoles et autres véhicules
Empruntez les passages piétons



Respectez les propriétés
Ramassez vos déchets



Respectez les animaux domestiques et les troupeaux
Tenez votre chien en laisse



Veillez au respect de la faune et de la flore
Ne dégradez pas cultures et plantations

Suivez les panneaux !

1 et 2 - Départ du Parcours de découverte sur la parking à côté de la caserne des pompiers.





Pour en savoir plus sur le parcours, un livret d'accompagnement sera bientôt en vente à l'Office du tourisme du canton de Montluel.

En attendant, n'hésitez pas à visiter notre site web et à nous suggérer vos idées !
<http://pizaypatrimoine.wordpress.com>

Toute la Commission Histoire & Patrimoine de Pizay espère que vous avez passé un agréable moment et vous remercie de votre visite !

Mairie de Pizay
799 rte de Bourg-en-Bresse
01120 Pizay
Tel : 04.78.06.15.93
Fax : 04.78.06.45.43

www.ville-pizay.fr
info@ville-pizay.fr

	Parking
	1 ^{ère} boucle
	2 nd e boucle
	Tour complet
	Etape

